




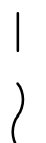




LEGENDA:  
 DOTČENÝ OBJEKT  
 STÁVAJÍCÍ ZPEVNĚNÉ PLOCHY

 HRANICE POZEMKU

LEGENDA STÁVAJÍCÍ SÍŤE:


 KANALIZACE  
 EL. VEDENÍ ČEZ  
 VODOVOD  
 PLYNOVOD  
 SĎĚLOVACÍ PROSTŘEDKY

LEGENDA NOVÉ SÍŤE:

 DRENAŽ DN 125  
 PE potrubí 40/3,7

549 – Zastavěná plocha a nádvoří 1568m<sup>2</sup>  
 516/2 – Zahrada 2082m<sup>2</sup>  
 2432 – Zastavěná plocha a nádvoří 37m<sup>2</sup>

**PS 1, 2 – PŘEČERPÁVACÍ STUDNY, DN 500, HL. 3,5M**  
 detail viz výkres č. D.1.1.8



0,000 = 309,80 M.N.M.

HLAVNÍ INŽENÝR	ZODPOVĚDNÝ PROJEKTANT	VYPRACOVAL	PARÉ	AUTORIZACE
ING. ZUZANA NOHELOVÁ	ING. ZUZANA NOHELOVÁ	ING. ZUZANA NOHELOVÁ		Ing. Zuzana Nohelová autORIZOVANÝ INŽENÝR pozemní stavby Hošťálková 236, 756 22 tel.: 775 020 921 email: nohelovaz@centrum.cz
STAVBA Dětský domov a Základní škola Vizovice 3 Května 528 763 12 Vizovice IČ 61716651				
SNÍŽENÍ VLHKOSTI HLAVNÍ BUDOVY poz.č.549, 516/2, k.ú. Vizovice (783196) obec: Vizovice				
STUPĚŇ PROJEKTOVÉ DOKUMENTACE			DATUM	POOPIS
DSP			31/2024	
OBSAH VÝKRESU			ČÍSLO VÝKRESU	MĚŘÍTKO VÝKRESU
KOORDINAČNÍ SITUACE			C.3	1:350